

## FUNÇÃO DA DEFESA CIVIL

Coordenar o trabalho de diversos órgãos do governo e da sociedade. Responsáveis pela resposta e PREVENÇÃO de catástrofes (deslizamentos de terra, inundações, etc).

A Defesa Civil tem a missão de trabalhar com a PREVENÇÃO, orientações à comunidade e, no caso de ocorrência de algum evento catastrófico, auxiliar a população.

## QUANDO ACIONAR

- Quando surgirem trincas, nas paredes dos imóveis, e que aumentam com o tempo;
- Observar trincas nos pisos, nos terreiros, nos "barrancos";
- Quando visualizar água saindo nos pés dos barrancos;
- Desprendimento de blocos de "pedras", nos barrancos e próximos às moradias.

## COMO PREVENIR

- Consultar os técnicos da Defesa Civil ao realizar cortes no terreno;
- Buscar orientação técnica para construir fundações e pilares;
- Não construir aterros;
- Não construir próximo a rios e barrancos;
- Cuidado com as instalações elétricas;
- Não descartar materiais de construção e entulhos em locais inadequados.

# LIGUE 199 31 3559-3121

Site:

[defesacivil.ouropreto.mg.gov.br](http://defesacivil.ouropreto.mg.gov.br)



Informação de qualidade ao seu alcance  
e em qualquer lugar

Escaneie o QR  
Code e Acesse.  
Baixe o aplicativo e  
assista aos videos  
explicativos.



**Defesa Civil, somos todos nós!**

# PROJETO: CONNECTA DEFESA CIVIL COMO UTILIZAR O APP



**Defesa Civil, somos todos nós!**


# O APLICATIVO

## 1 - BAIXAR

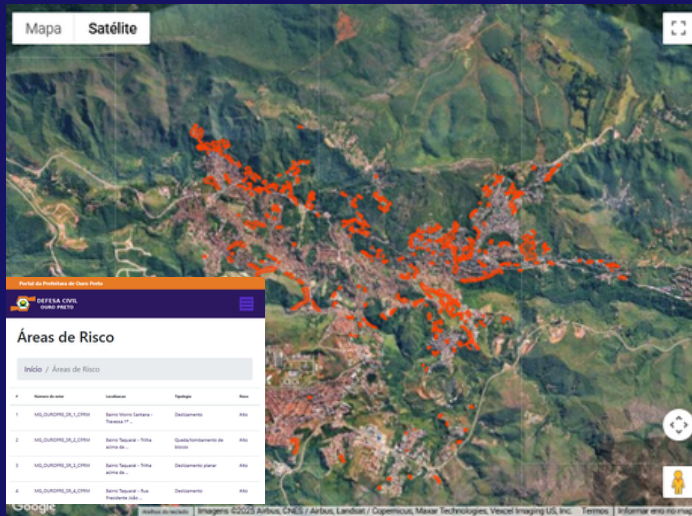
O app da Defesa Civil de Ouro Preto, permite ao cidadão verificar as áreas de risco mapeadas no município, acompanhar alertas meteorológicos e relatar incidentes.



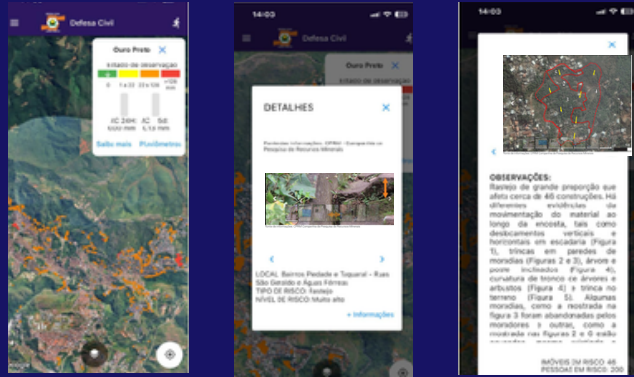
Em Breve para Android



**DEFESA CIVIL OP EM NÚMEROS:**  
313 Áreas de Risco



## 2 - ACESSO - ÁREAS DE RISCO



Logo ao acessar o aplicativo, você irá se deparar com o mapa das áreas de risco. Ao selecionar uma das áreas demarcadas, uma janela com os detalhes do local, o tipo e o nível de risco irá se abrir. Ao clicar nas setas indicativas, será possível verificar observações sobre o local, fotos, número de pessoas e imóveis em risco.

EM CASO DE DESASTRES:  
**SAIBA**  
COMO AGIR

- **Contate a Defesa Civil pelo 199.**
- Abandone **IMEDIATAMENTE** o imóvel.
- Em caso de enchentes e inundações, siga as placas de rota de fuga, se houver, até o ponto de encontro mais próximo.
- Fique longe de redes elétricas.

## 3 - ALERTAS METEOROLÓGICOS

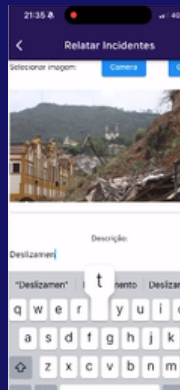
No app também é possível acessar os pluviômetros do município. Seja pelos três traços na parte superior a esquerda, ou diretamente pelo mapa de risco (gráficos a direita). Pelos gráficos, observa-se a quantidade de chuva em uma determinada região, bem como os níveis de alerta, conforme a coloração.

- Observação
- Atenção
- Alerta
- Alerta Máximo



## 4 - RELATANDO INCIDENTES

Na parte superior a esquerda, nos três traços, é possível selecionar a opção "Relatar Incidente". Após clicar, você poderá descrever detalhadamente o ocorrido, classificar conforme o tipo (deslizamento, alagamento, quedas, etc.) e anexar fotos. Após o envio, o relato será disponibilizado para a Defesa Civil.



No aplicativo você também tem acesso as últimas notícias, informativos e a previsão do tempo. Todas essas informações também poderão ser encontradas no site, em que há gráficos, tabelas e relato das últimas ocorrências de desastres. Além de um **vídeo com tutorial para acesso ao app.**

Fonte: Site e app da Defesa Civil de Ouro Preto e Jornal O Tempo. Acesso em ago de 2025

**PREFEITURA MUNICIPAL DE OURO PRETO**  
**SECRETARIA DE SEGURANÇA E TRÂNSITO**  
**COORDENADORIA MUNICIPAL DE PROTEÇÃO**  
**E DEFESA CIVIL (COMPDEC)**

**LIGUE 199**  
**31 3559-3121**

Ou acesse: [defesacivil.ouropreto.mg.gov.br](https://defesacivil.ouropreto.mg.gov.br)

**Defesa Civil, somos todos nós!**

